目標地図（水田）長柄地区

NR1

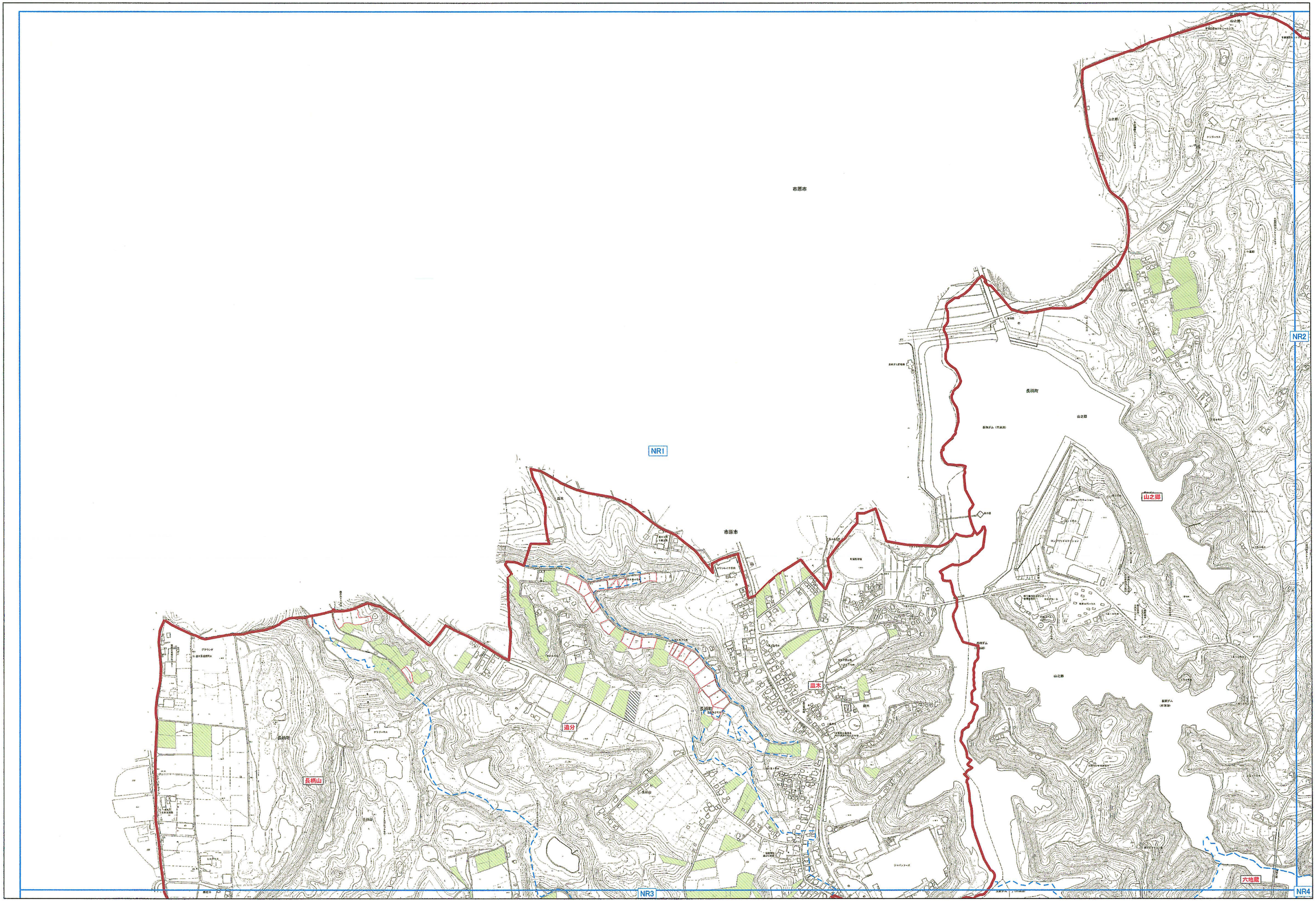

目標地図（水田） 長柄地区

NR2

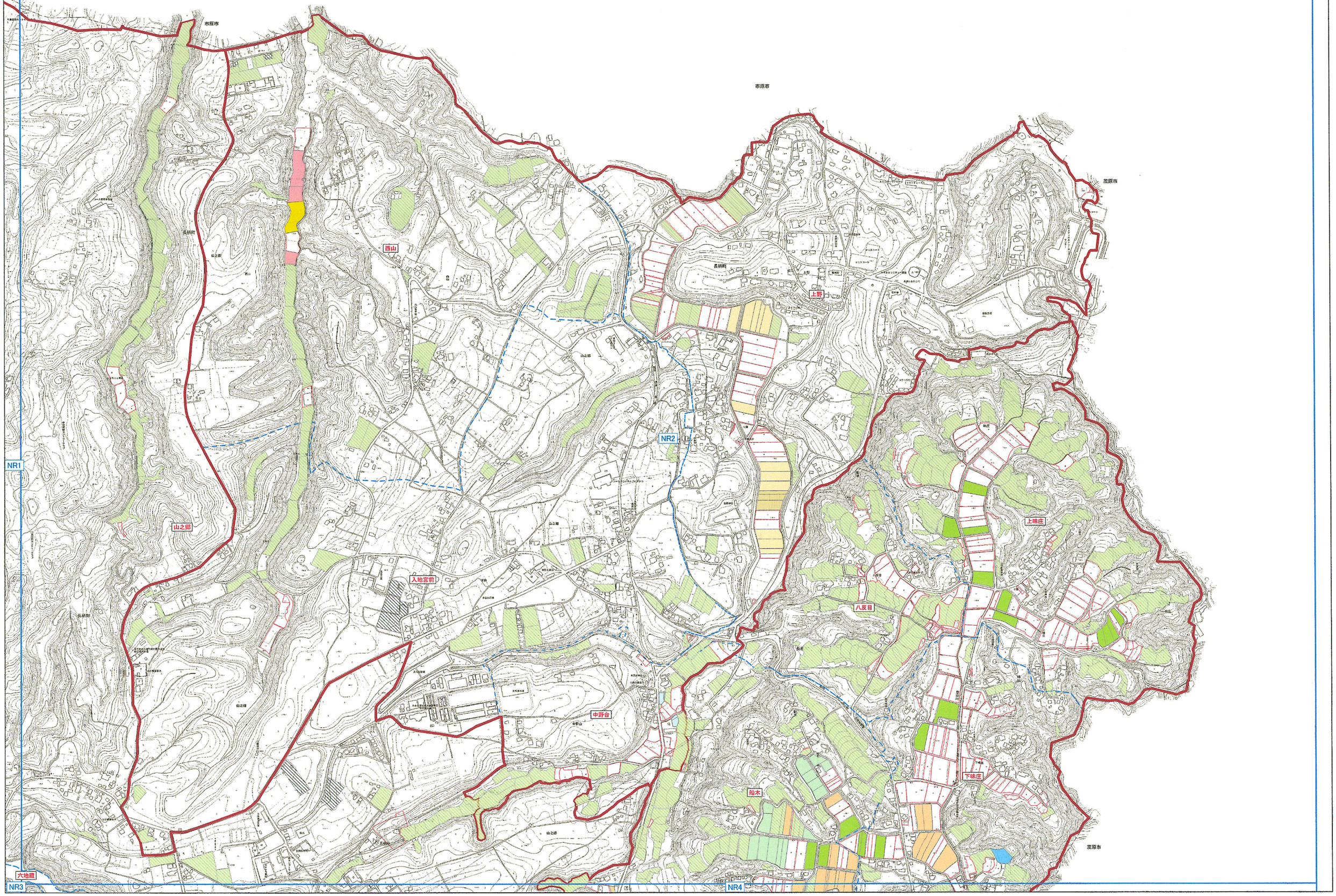

目標地図（水田）長柄地区

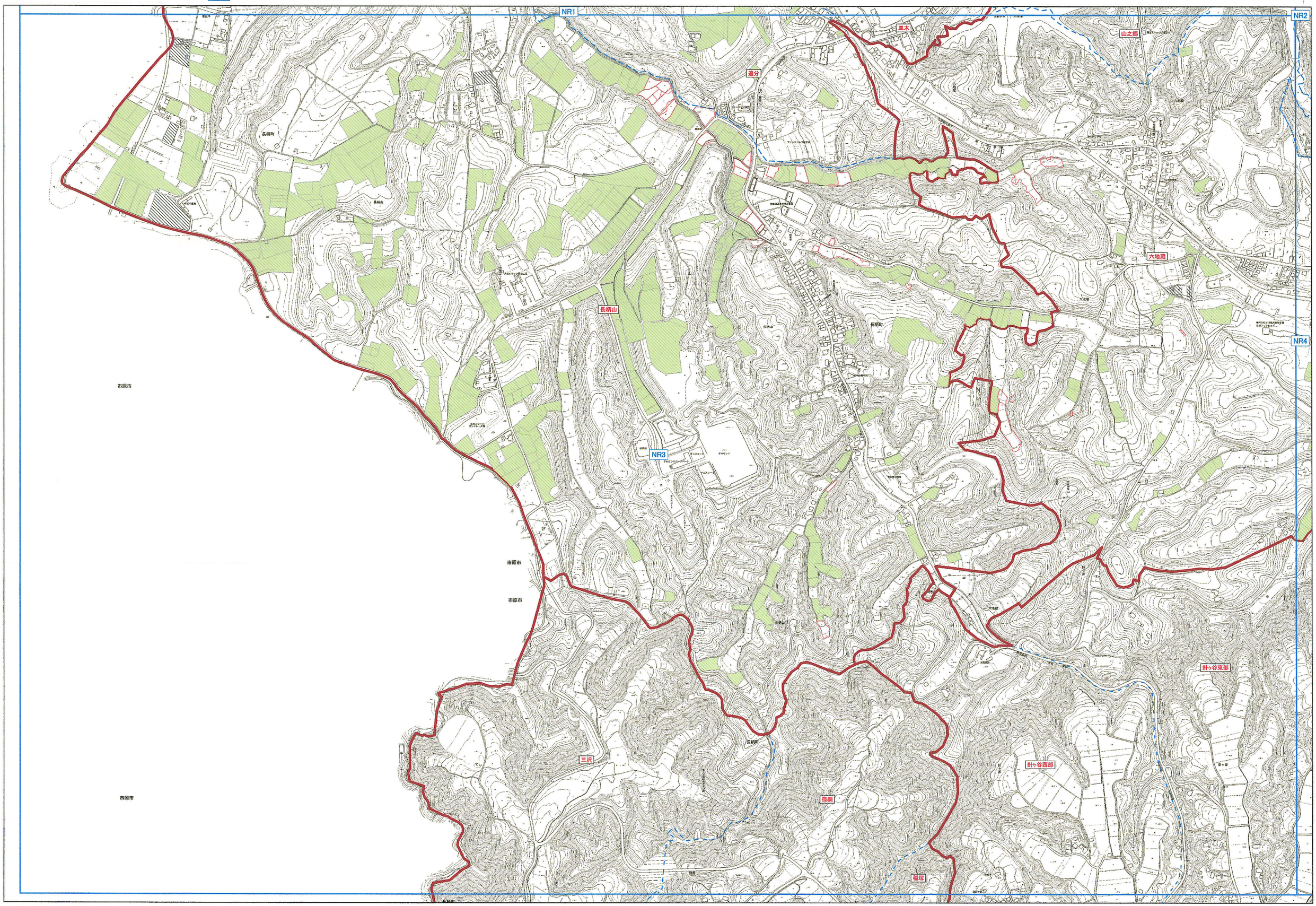

目標地図（水田）長柄地区

NR4

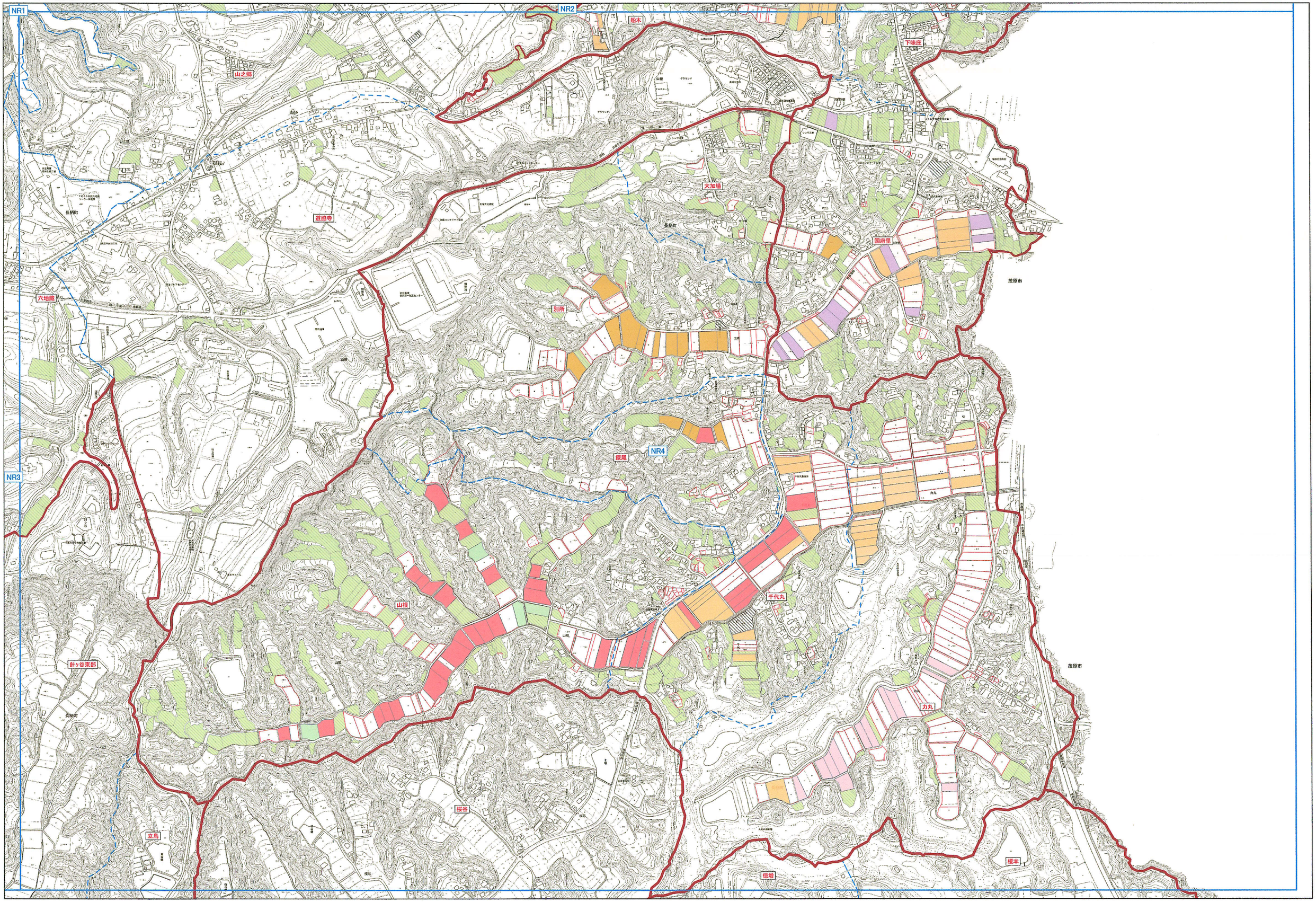

目標地図(畑) 長柄地区

NR1

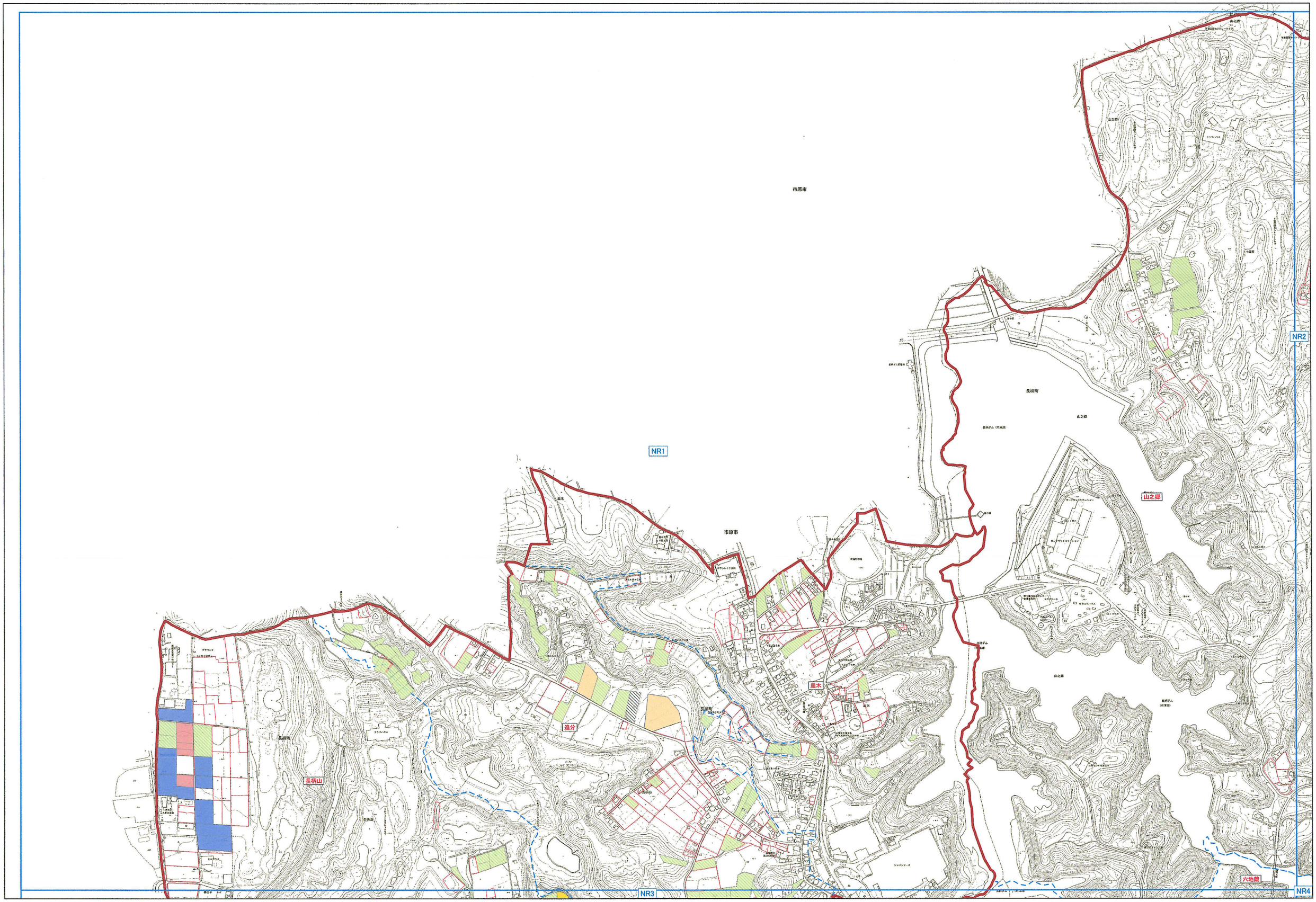

目標地図（畑） 長柄地区

NR2

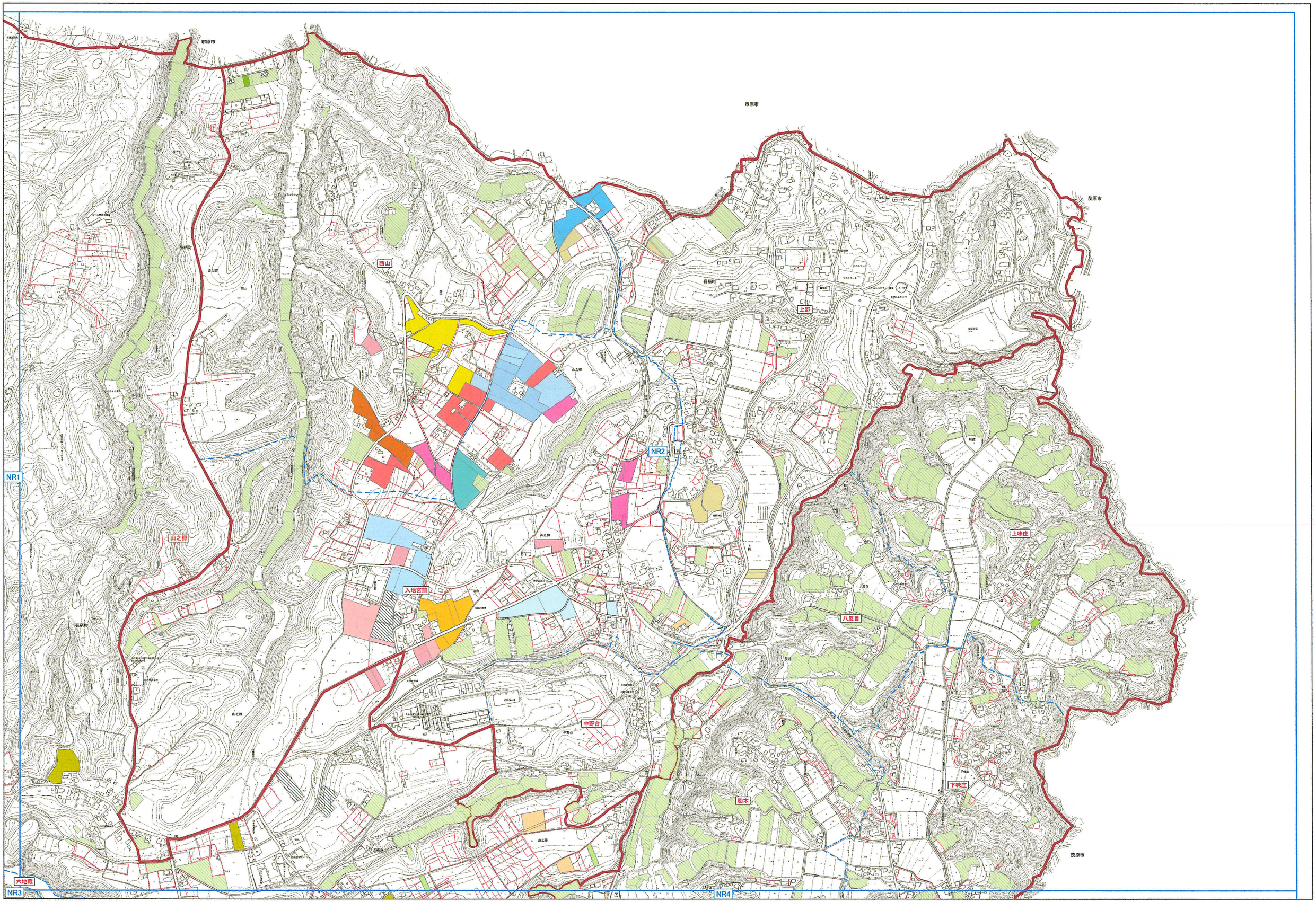

目標地図(畑) 長柄地区

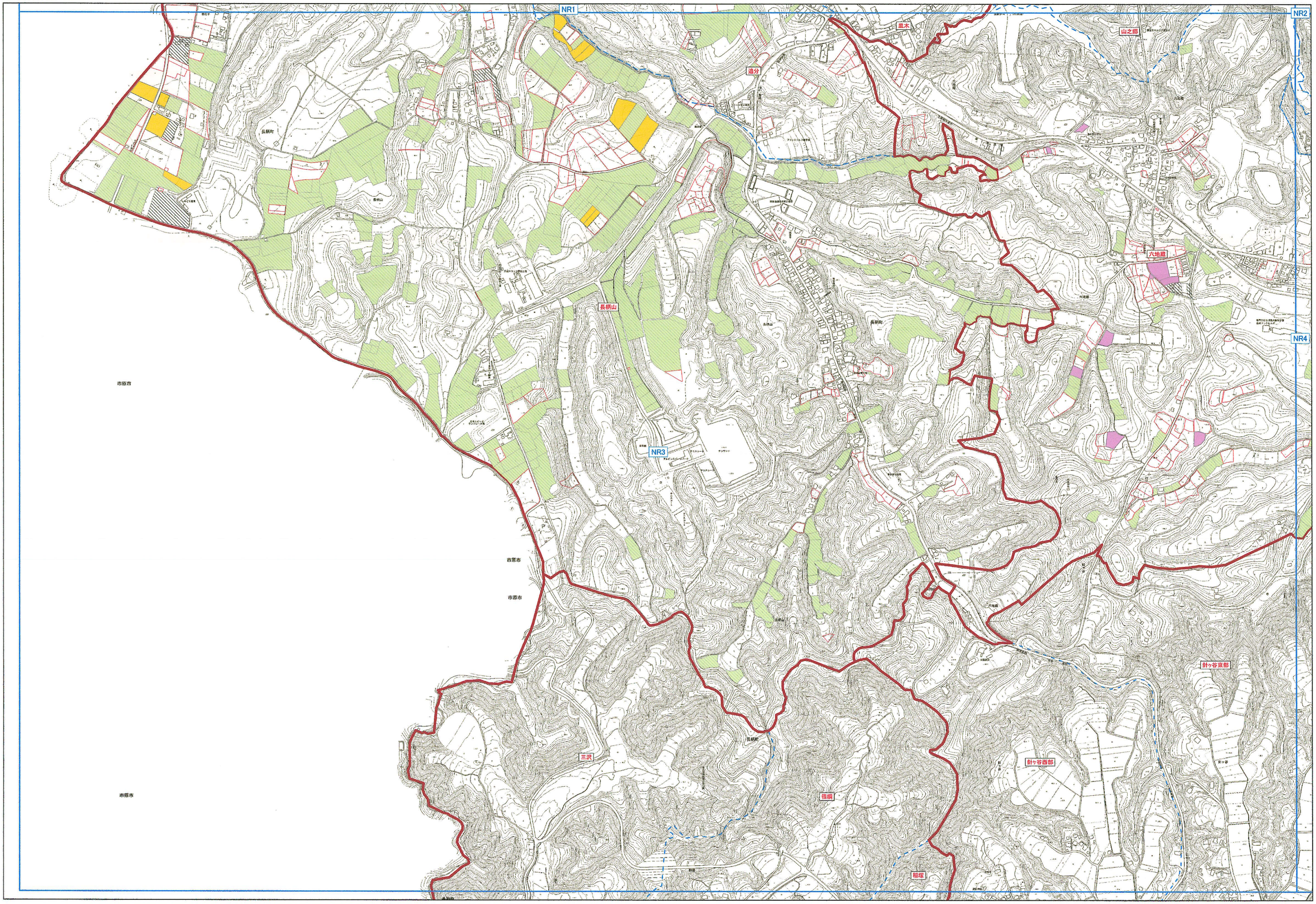

目標地図(畑) 長柄地区

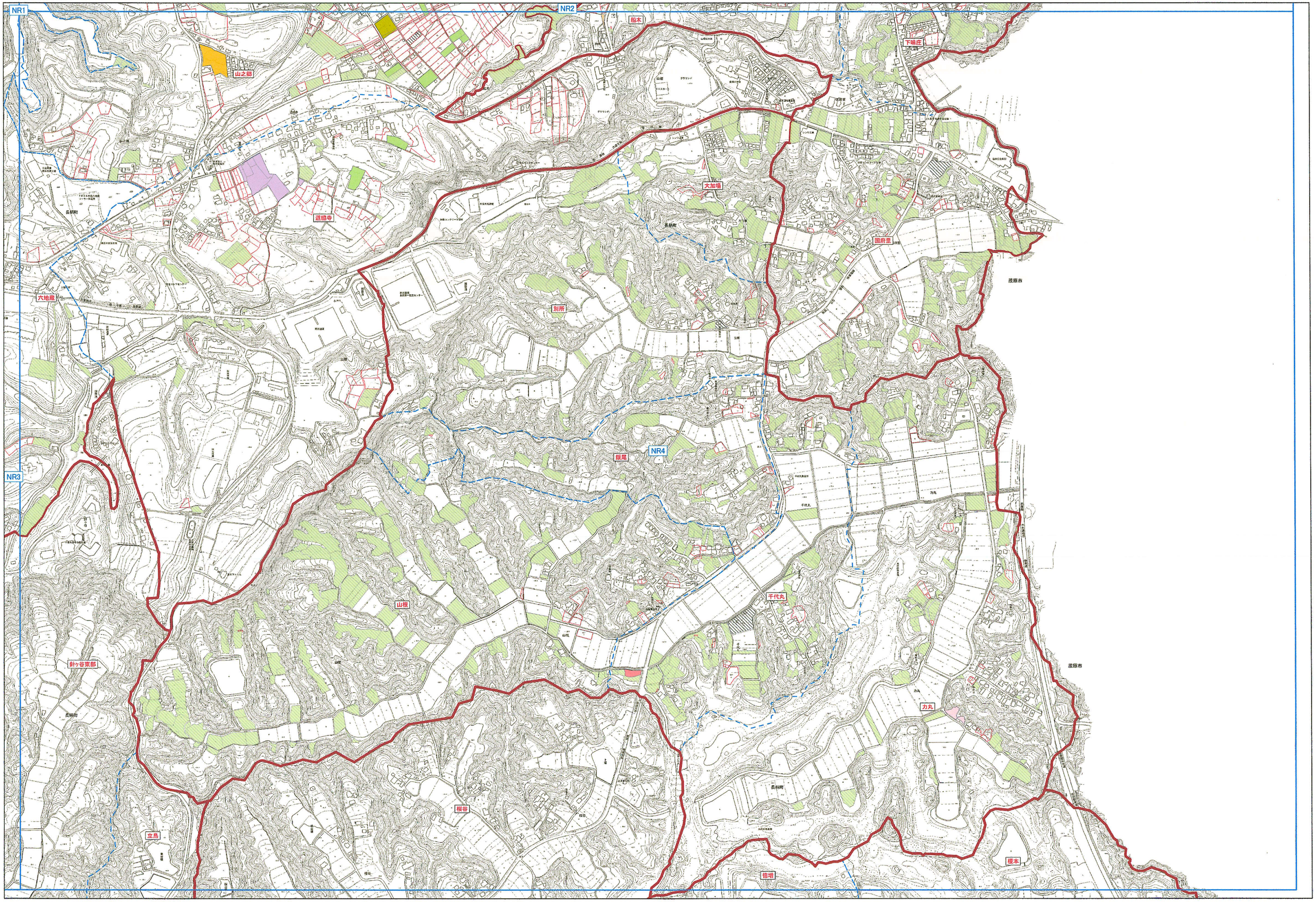
NR4
NR1
NR2
NR3
NR4
船木
下味庄
山之郷
道脇寺
大加場
国府里
六地蔵
別所
飯尾
千代丸
山根
針ヶ谷東部
力丸
桜谷
立島
徳増
榎本
長柄町
茂原市