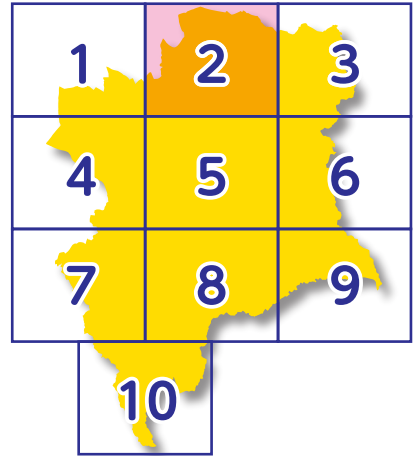
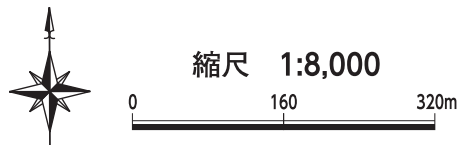
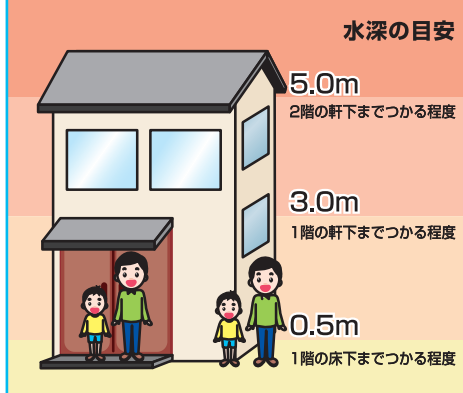


長柄町 防災マップ2



浸水深の想定と見方



凡例(浸水想定区域)

一宮川洪水(想定最大規模)
一宮川流域の24時間総雨量640.2mmにより一宮川およびその支川が氾濫した場合を想定(想定最大規模)。

浸水した場合に想定される水深	浸水想定区域
0.5m未満の区域	
0.5m~3.0m未満の区域	
3.0m~5.0m未満の区域	
5.0m~10.0m未満の区域	
10.0m~20.0m未満の区域	

凡例(土砂災害)

指定済特別警戒区域(急傾斜)	
指定済警戒区域(急傾斜)	
指定予定特別警戒区域(急傾斜)	
指定予定警戒区域(急傾斜)	
指定予定特別警戒区域(土石流)	
指定予定警戒区域(土石流)	

凡例

避難所	
福祉避難所	
救護所	
要配慮者施設	
医療機関	
駐在所	
消防署	
長柄町役場	

